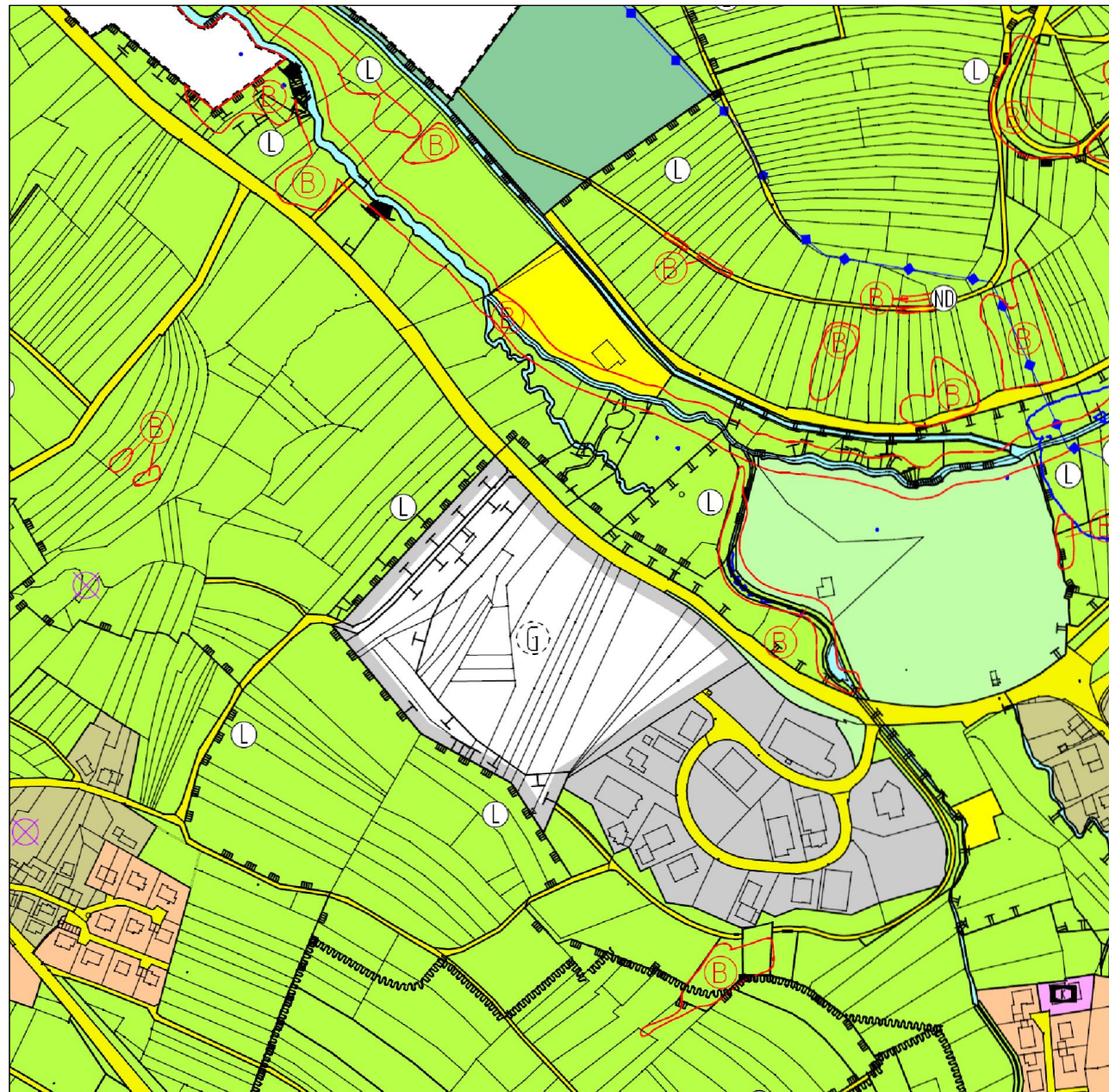


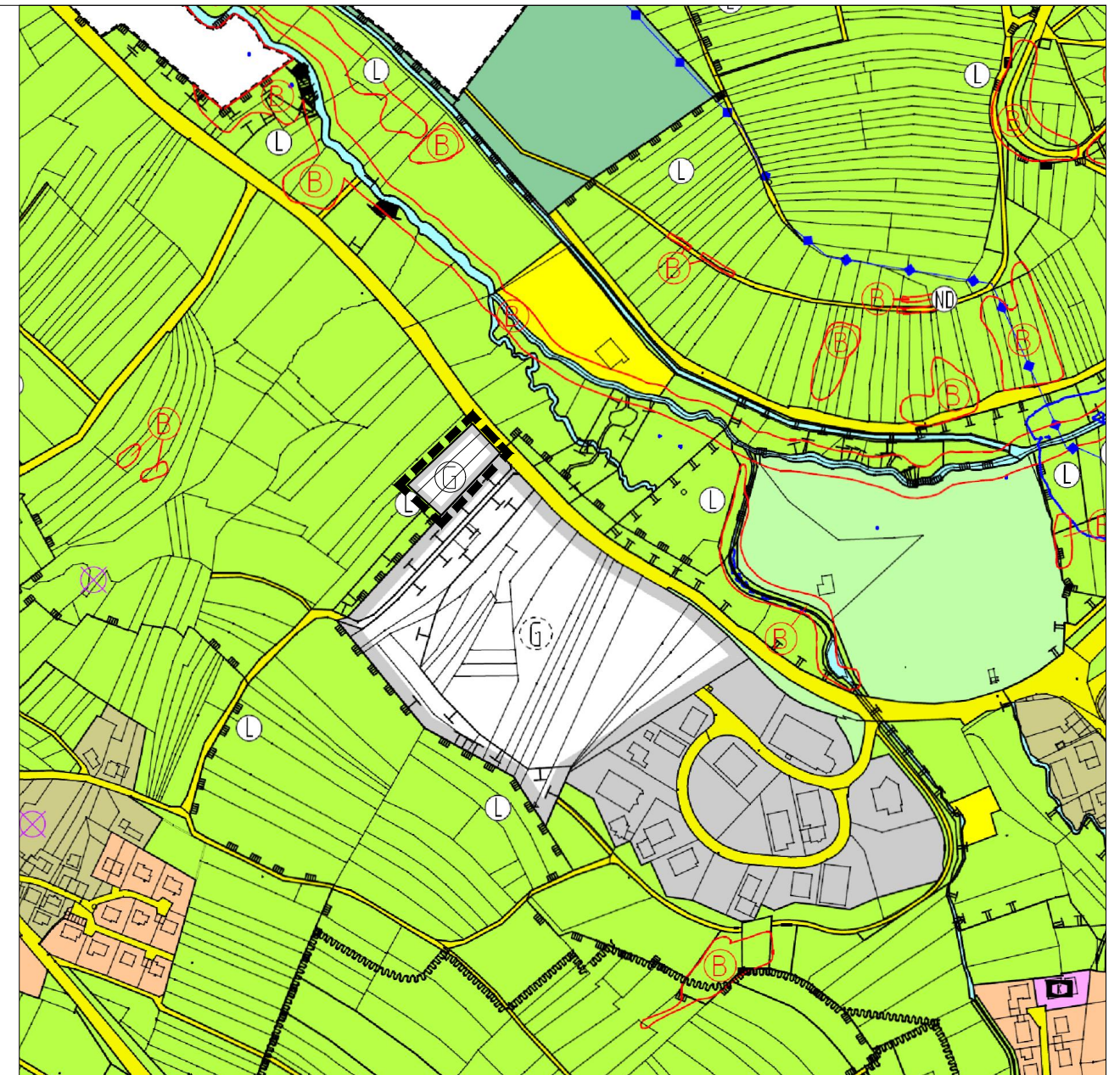
Derzeitige Darstellung



Fläche für Landwirtschaft

Geplante Darstellung

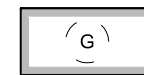
08 | æ ^ / 2 A ~ | Ä j ä ~ } * • ç [| æ ^ / Ö X X A | B D E G I



Gewerbefläche (0,2 ha)




Grenze des räumlichen Geltungsbereichs



Gewerbliche Baufläche (Planung)

Gemeindeverwaltungsverband Winnenden
und Gemeinde Berglen



Gemeinsamer Flächennutzungsplan 2000 - 2015 (FNP)
des Gemeindeverwaltungsverbands Winnenden
und der Gemeinde Berglen

15. Änderung
"Bauhofgelände" in Berglen-
Steinach und Berglen-Reichenbach

Maßstab im Original 1 : 5.000

Gefertigt:
Winnenden, den 16.09.2019

Stadtentwicklungsamt



Norden