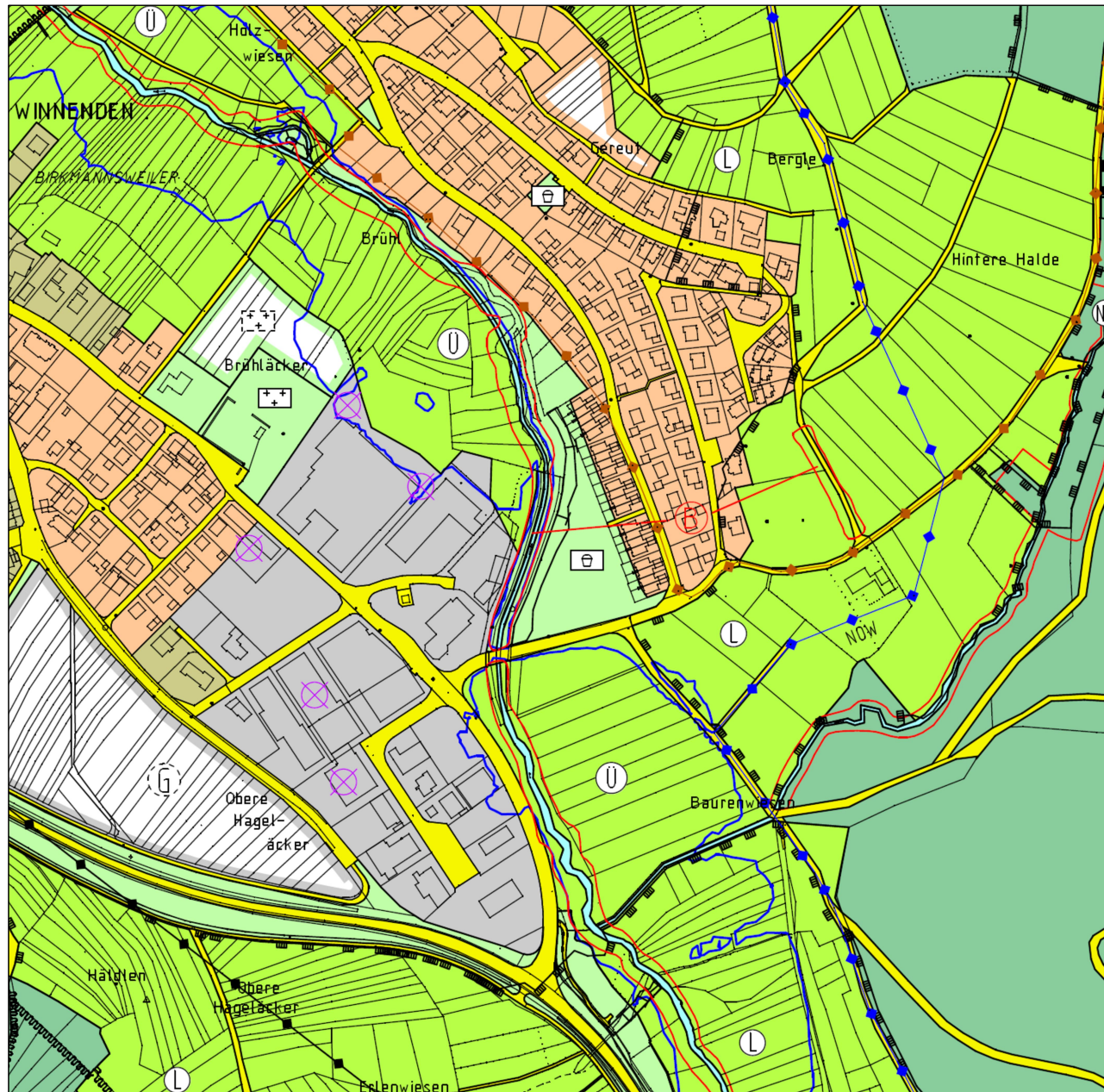
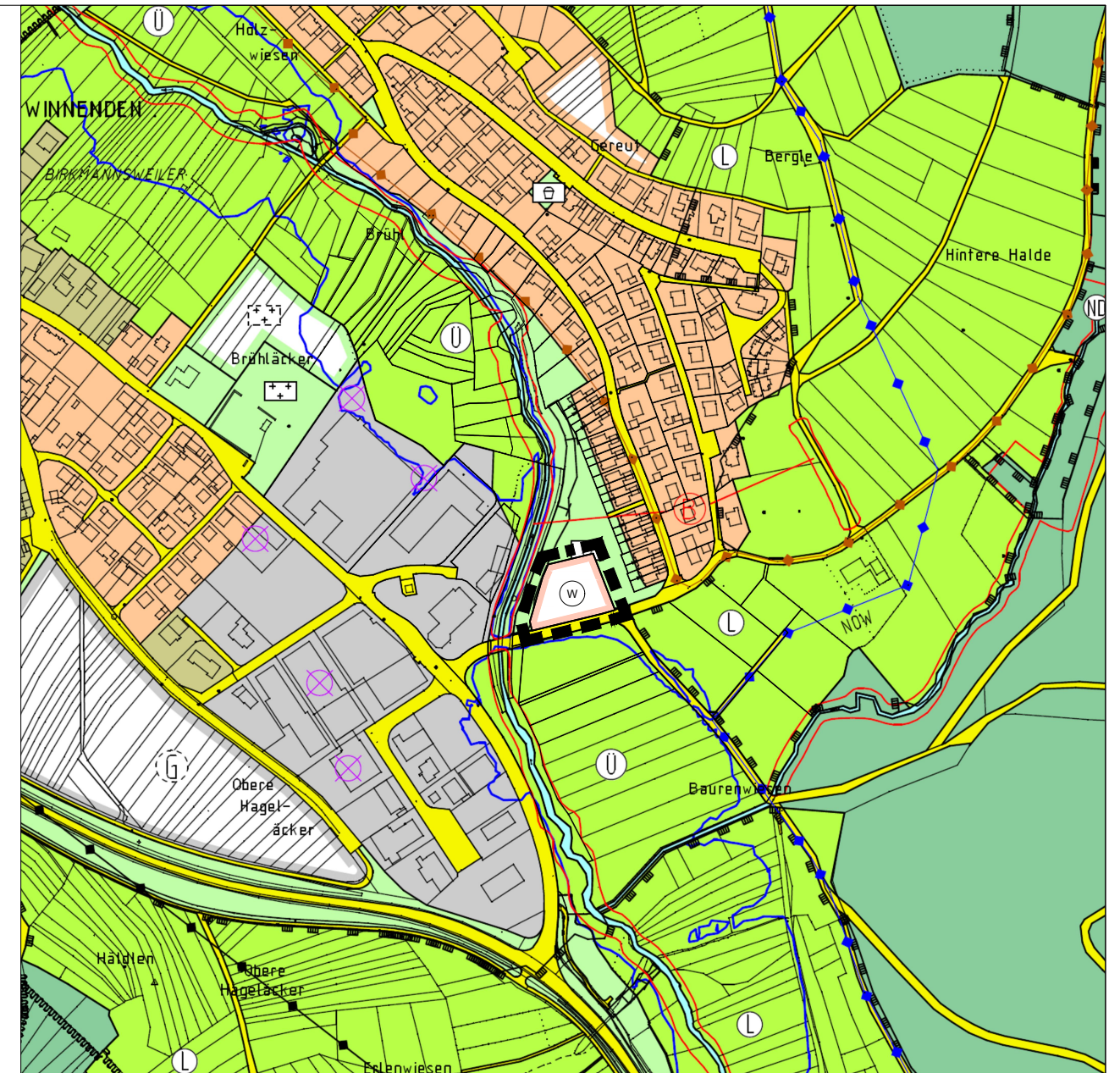


Derzeitige Darstellung

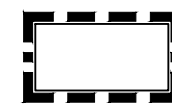


Öffentliche Grünfläche (0,26 ha)

Geplante Darstellung



- Wohnbaufläche "Hofkammerstraße" (0,26 ha)




Grenze des räumlichen Geltungsbereichs



Wohnbaufläche (Planung)

Gemeindeverwaltungsverband Winnenden und Gemeinde Berglen



Gemeinsamer Flächennutzungsplan 2000 - 2015 (FNP) des Gemeindeverwaltungsverbands Winnenden

und der Gemeinde Berglen
22. Änderung
"Hofkammerstraße"
 in Birkmannsweiler

Maßstab im Original 1 : 5.000

Gefertigt:
 Winnenden, den 16.10.2023

Stadtentwicklungsamt

